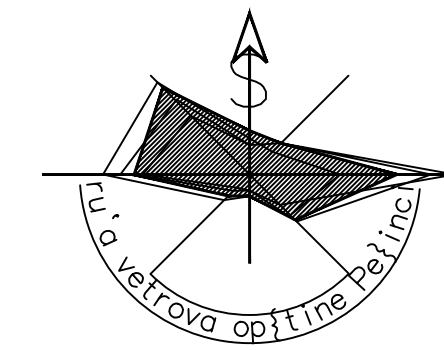


ПРОСТОРНИ ПЛАН ОПШТИНЕ ПЕЋИНЦИ ДО 2025. ГОДИНЕ



СПРОВОЂЕЊЕ ПЛАНА

- ГРАНИЦА ОПШТИНЕ
- ГРАНИЦА КАТАСТАРСКЕ ОПШТИНЕ
- ГРАНИЦА ПОДРУЧЈА ОБУХВАЋЕНОГ ПЛАНOM

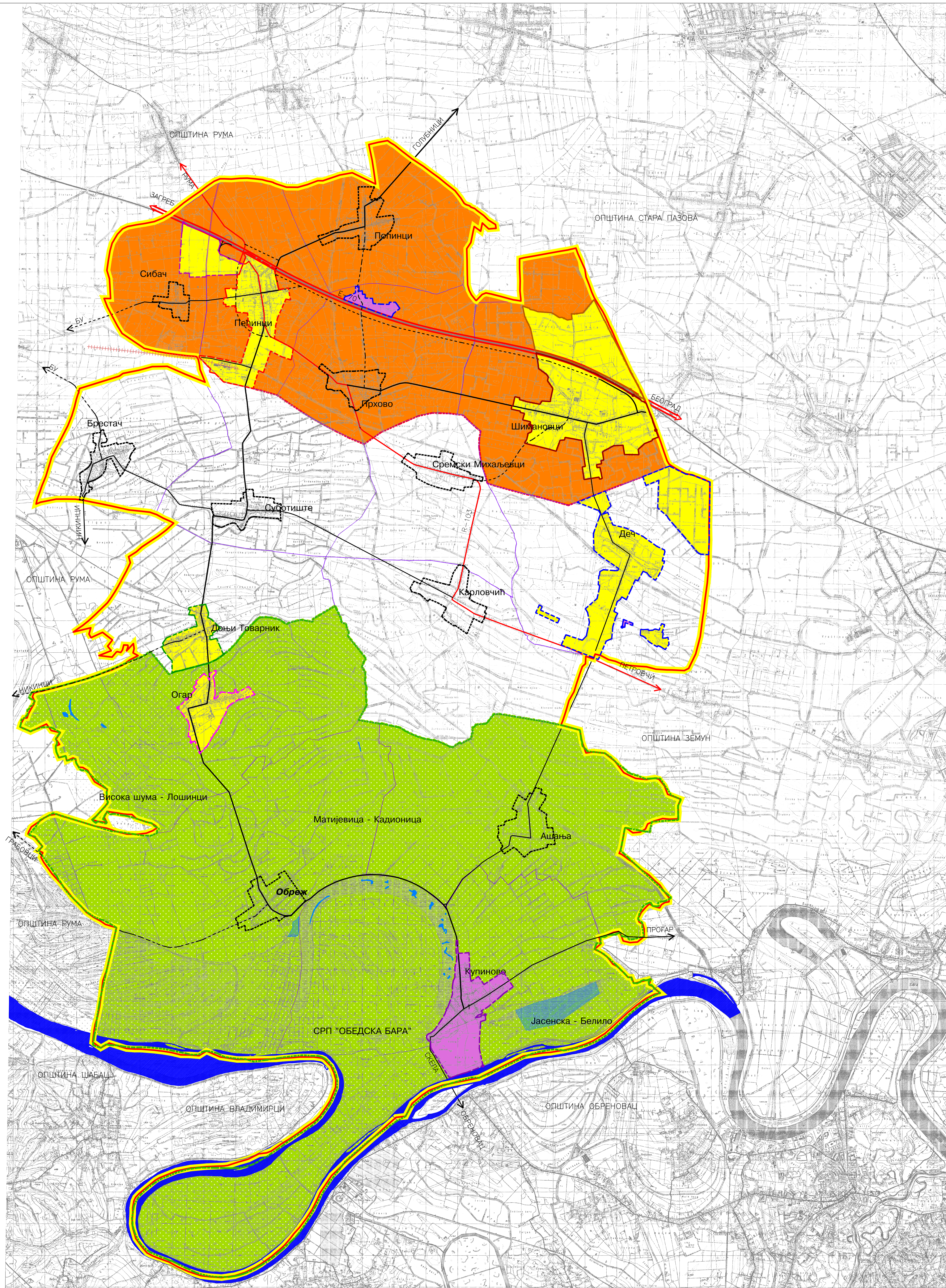
- ПРОСТОРНИ ПЛАН**
- ПППН ИНФРАСТРУКТУРНОГ КОРИДОРА
 - ГРАНИЦА ХРВАТСКЕ-БЕОГРАД (ДОБАНОВЦИ)
 - ПППН СПЕЦИЈАЛНОГ РЕЗЕРВАТА ПРИРОДЕ "ОБЕДСКА БАРА"

- ВАЖЕЋИ УРБАНИСТИЧКИ ПЛАНОВИ**
- ГЕНЕРАЛНИ ПЛАН НАСЕЉА ПЕЋИНЦИ ДО 2020. ГОДИНЕ
 - ПДР РАДНИХ ЗОНА 1.6, 10.1 И 10.2 К.О. ПЕЋИНЦИ
 - ИЗМЕНЕ И ДОПУНЕ ПГР НАСЕЉА ШИМАНОВЦИ СА ЕЛЕМЕНТИМА ПДР
 - ПДР ПРОИЗВОДНЕ ЗОНЕ У ШИМАНОВЦИМА
 - ПЛАН ГЕНЕРАЛНЕ РЕГУЛАЦИЈЕ НАСЕЉА ДЕЧ
 - ПГР НАСЕЉЕНОГ МЕСТА ДОЊИ ТОВАРНИК
 - ПЛАН ГЕНЕРАЛНЕ РЕГУЛАЦИЈЕ НАСЕЉЕНОГ МЕСТА ОГАР

- УРБАНИСТИЧКИ ПЛАНОВИ У ИЗРАДИ**
- ПЛАН ДЕТАЉНЕ РЕГУЛАЦИЈЕ ЗА НАСЕЉЕ КУПИНОВО
 - ПДР РАДНА ЗОНА-ПОТЕС ПРОСИНЕ У К.О. ПРХОВО

- ДИРЕКТНО СПРОВОЂЕЊЕ
- ПОДРУЧЈА ЗА КОЈА ЈЕ ОБАВЕЗНА ИЗРАДА УРБАНИСТИЧКОГ ПЛАНА

- ДРЖАВНИ ПУТ I РЕДА - АУТОПУТ Е-70
- ДРЖАВНИ ПУТ II РЕДА
- ОПШТИНСКИ ПУТ
- - - ПЛАНИРАНИ ПУТ
- - - - - ПЛАНИРАНИ ИНДУСТРИЈСКИ КОЛОСЕК



СКУПШТИНА ОПШТИНЕ ПЕЋИНЦИ ПРОСТОРНИ ПЛАН ОПШТИНЕ ПЕЋИНЦИ ДО 2025. ГОДИНЕ

ПРЕДСЕДНИК СКУПШТИНЕ ОПШТИНЕ :

Никола Радосављевић

НАРУЧИЛАЦ ПЛАНА : ОПШТИНА ПЕЋИНЦИ

ОБРАЂИВАЧ ПЛАНА : АУРА д.о.о.

Директор: мр Тихомир Обрадовић, дипл.инж.арх.

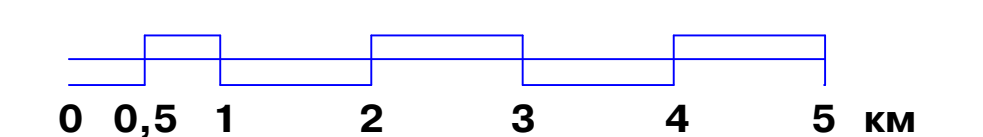
ОДГОВОРНИ ПЛАНЕР: мр Александар Вучићевић, дипл.пр.планер

ПЕЋИНЦИ, децембар 2013. године

КАРТА СПРОВОЂЕЊА

РЕФЕРАЛНА КАРТА број

4



РАЗМЕРА - 1 : 50.000